

D. N. G. M.

PLAN LA RIOJA

DESCRIPCION DEL MOSAICO 35 B


DEL MAPA GEOLOGICO ECONOMICO

DE LA PROVINCIA DE LA RIOJA

Por: Emilio González Díaz


La Rioja; 1972.-

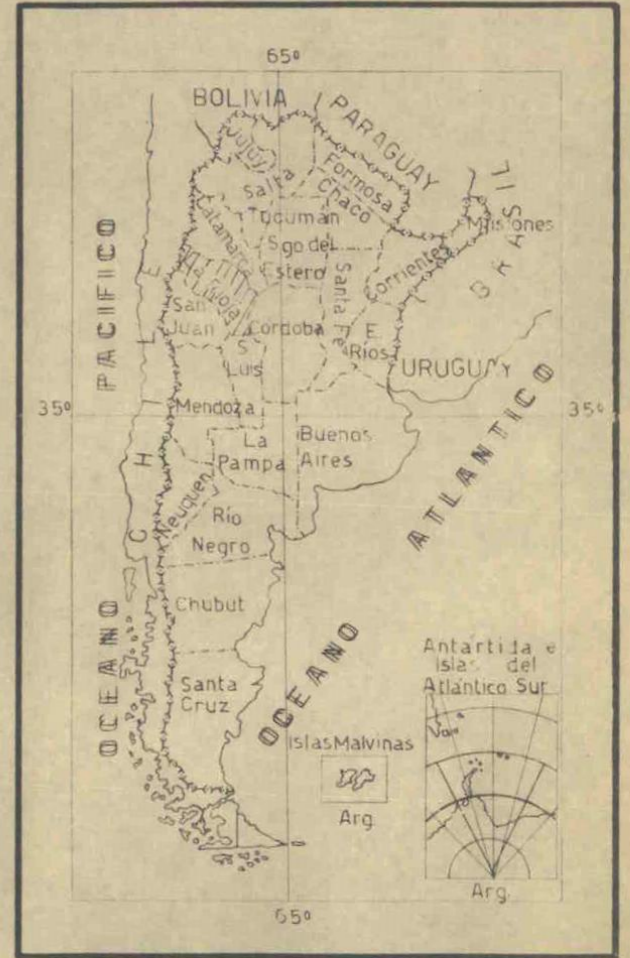
En el mesico 35 B. por sus características geológicas, no se realizó ningún trabajo de prospección. Se adjunta el informe geológico producido por el Dr. Emilio González Díaz en 1967.-



GEOL. EDDY O. L. LAVANDAIO
COORDINADOR TÉCNICO
PLAN LA RIOJA



Referencias:
 Area cubierta por trabajos de geología y Prospección en escala 1:50.000



SECRETARIA DE ESTADO DE MINERIA D.N.G.M.	3
PROVINCIA DE LA RIOJA REPUBLICA ARGENTINA AREA CUBIERTA POR EL PLAN LA RIOJA	