

ESPECIFICACIONES DEL LEVANTAMIENTO

KILOMETRAJE TOTAL:	41291 km
VELOCIDAD PROMEDIADA:	250 km/h
DIRECCIÓN DE LAS LÍNEAS DE VUELO:	0° AZ
ESPACIO ENTRE LAS LÍNEAS DE VUELO:	1000 m
ESPACIO ENTRE LAS LÍNEAS DE CONTROL:	7500 m
ALTITUD DE VUELO:	120 m (promedio)
NAVEGACIÓN:	GPS diferencial (en tiempo real)
INTERVALO DE MUESTREO:	
DATOS MAGNÉTICOS:	0.1 s
DATOS ESPECTROMÉTRICOS:	1 s

INFORMACIÓN SOBRE LA CARTA

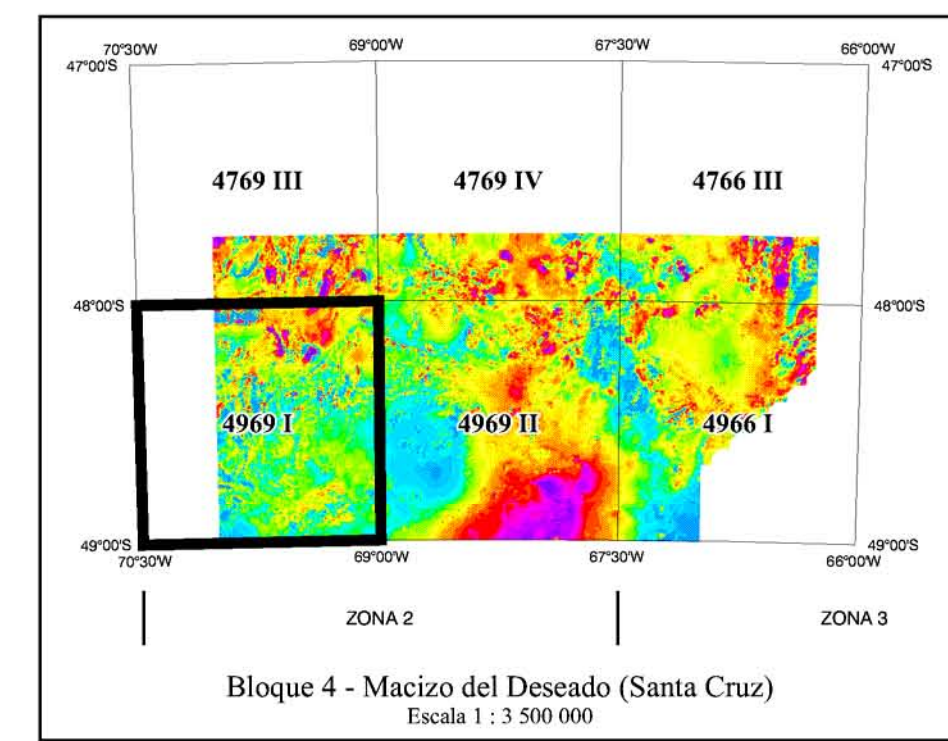
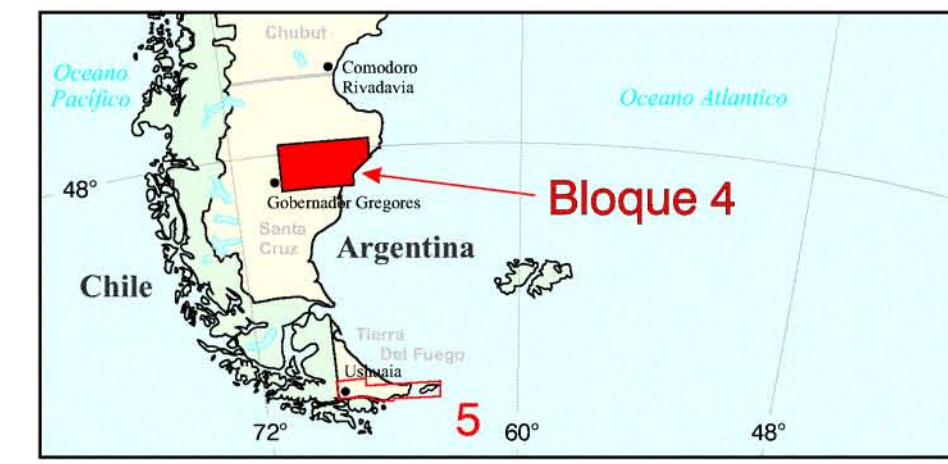
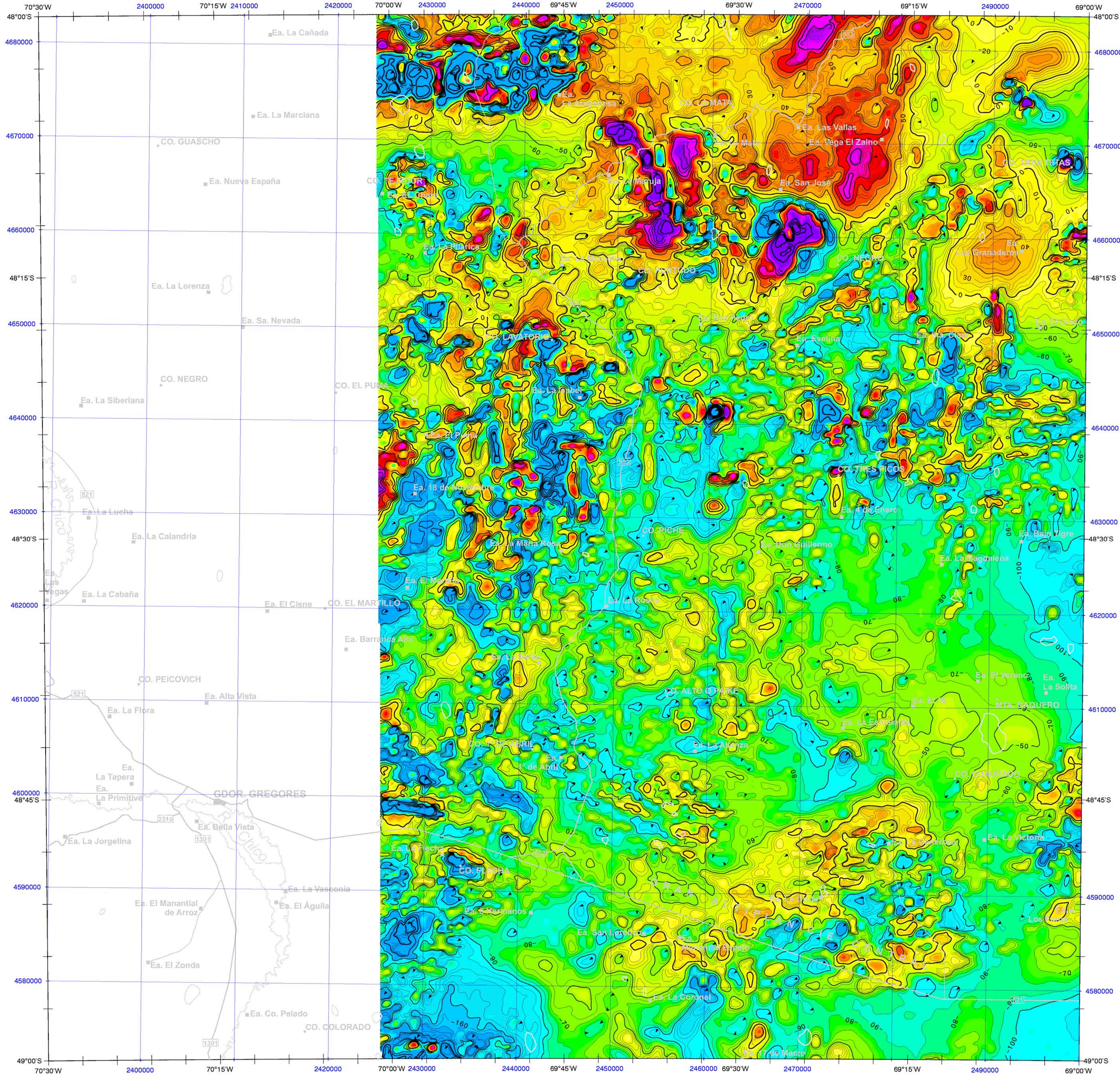
PROYECCIÓN:	Gauss-Krüger
ELIPSOIDE:	Hayford Internacional
DATUM:	Campo Inchauspe
MERIDIANO CENTRAL:	69° W
EXCENTRICIDAD ESTE:	2500000 m
EXCENTRICIDAD NORTE:	10002288.3 m
TAMAÑO DE LA GRILLA:	200 m
IGRF:	Quilado basado en una altura constante (300 m) y una fecha constante (12 de abril de 1998)

ESPECIFICACIONES DE LOS APARATOS

AVIÓN:	Cessna 404 Titan, C-GBWE
MAGNETÓMETRO:	Geometrics G-822A, vapor de cesium
ESTACIÓN DE BASE:	Computador de adquisición de datos, con receptor de GPS NovAtel 951R (12 canales) y sensor magnético Geometrics G-822A
ESPECTRÓMETRO:	GR-820, Explanium rayos gamma
RADAR ALTIMÉTRICO:	TRT ERT-530A
ALTIMETRO BAROMÉTRICO:	Sensotec
REGISTRO DIGITAL:	Computadora de adquisición aeronavegada Sander ADAC

ESPECIFICACIONES DE LOS EQUIPOS DE NAVEGACIÓN

GPS:	GPS diferencial - NovAtel 951R, 12 canales - Omnistar 3000L Sistema de navegación Sander GPSNAV
SISTEMA DE VIDEO:	Camara y grabadora de video VHS Panasonic



**ISOVALORES (nT)**

10	.....
50	.....
250	.....
Mínimo	.....

**SIGNOS CARTOGRAFICOS**

Río / arroyo	.....
Lago / laguna	.....
Salar / salinas / saltral	.....
Camino pavimentado / en construcción	.....
Camino sin pavimento de transitabilidad permanente / en construcción	.....
Camino sin pavimento de transitabilidad temporaria	.....
Gasoducto	.....
Localidad	.....
Estancias	.....
Minas / cantera	.....
Cerros	.....

Escala 1 : 250 000

**SUBSECRETARIA DE MINERIA DE LA NACION**

**INSTITUTO DE GEOLOGIA Y RECURSOS MINERALES  
SEGEMAR  
SERVICIO GEOLOGICO MINERO ARGENTINO**

LEVANTAMIENTO GEOFÍSICO AÉREO  
MAGNETOMETRÍA Y ESPECTROMETRÍA DE RAYOS GAMMA  
ÁREA MACIZO DEL DESEADO (SANTA CRUZ).  
PROYECTO PASMA

**HOJA GOBERNADOR GREGORES 4969 I**

**CAMPO MAGNÉTICO TOTAL REDUCIDO AL POLO (nT)**

Escala:	1 : 250 000	Fecha de vuelo:	1998
Compilación:	1998		

Ejecución:  
**Sander Geophysics Limited**  
260 Hunt Club Road  
Ottawa, Ontario, Canada  
K1V 1C1